


De weg in Kortenhoeve


1

Stratenboek


Een boek met plattegronden van dorpen en steden.

**Informatiebord**

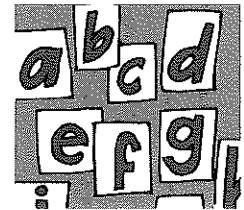
Een bord met daarop een plattegrond van een gebied.

**Navigatiesysteem**


Een apparaat dat je de weg wijst.

**Alfabet**

Een lijst met alle letters op volgorde.

**Routeplanner**

Een programma op de computer waarmee je kunt zien hoe je ergens kunt komen.

**Toerist**

Iemand die voor zijn plezier reist.



Lijnen en vakken

2

Verdelen

Iets in stukken delen.

Noord, oost, zuid, west

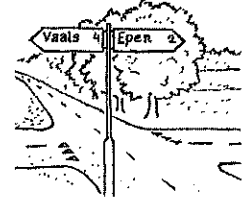
3

Spreiden

Iets uit elkaar doen.

Wegwijzer

Een bord langs de weg waarop staat waar de weg naartoe gaat.




Fietsen en varen

4

Tekens

Kleine tekeningetjes waaraan je kunt zien wat ergens is. Bijvoorbeeld een molen of zwembad.

**Hulpmiddel**

Iets wat je ergens bij kan helpen.

Jachthaven

Een haven met plezierboten (dat zijn boten waar je voor je plezier mee vaart).

